

GTproIDE

Líneas de trabajo para la
promoción y evaluación de las IDEs
en las Américas



UN-GGIM

United Nations Initiative on
Global Geospatial Information Management

"Positioning geospatial information to address global challenges"

ggim.un.org

1. Antecedentes

En el marco de las resoluciones de la 10° Conferencia Cartográfica Regional de las Naciones Unidas para las Américas (UNRCCA), la recientemente creada UN GGIM Américas tiene la misión de llevar a cabo un conjunto de actividades que permitan **abordar las problemáticas y desafíos** que se asocian a las mencionadas resoluciones.

Para ello, la Junta Directiva ha trabajado en la elaboración de una propuesta de **grupos de trabajo**, los cuales, en su conjunto, deberán cubrir el **espectro completo de actividades** que permitan dar cumplimiento a los requerimientos emanados de la UNRCCA.

Entre los grupos señalados, a Chile le corresponde liderar el de **“promoción y evaluación en IDE”** cuyo trabajo se centra en las temáticas en las resoluciones 1 y 2, referentes a la coordinación y cooperación regional, y el desarrollo de la **capacidad de los gobiernos para hacer uso de los datos espaciales** mediante la recopilación, gestión y difusión de datos geoespaciales.

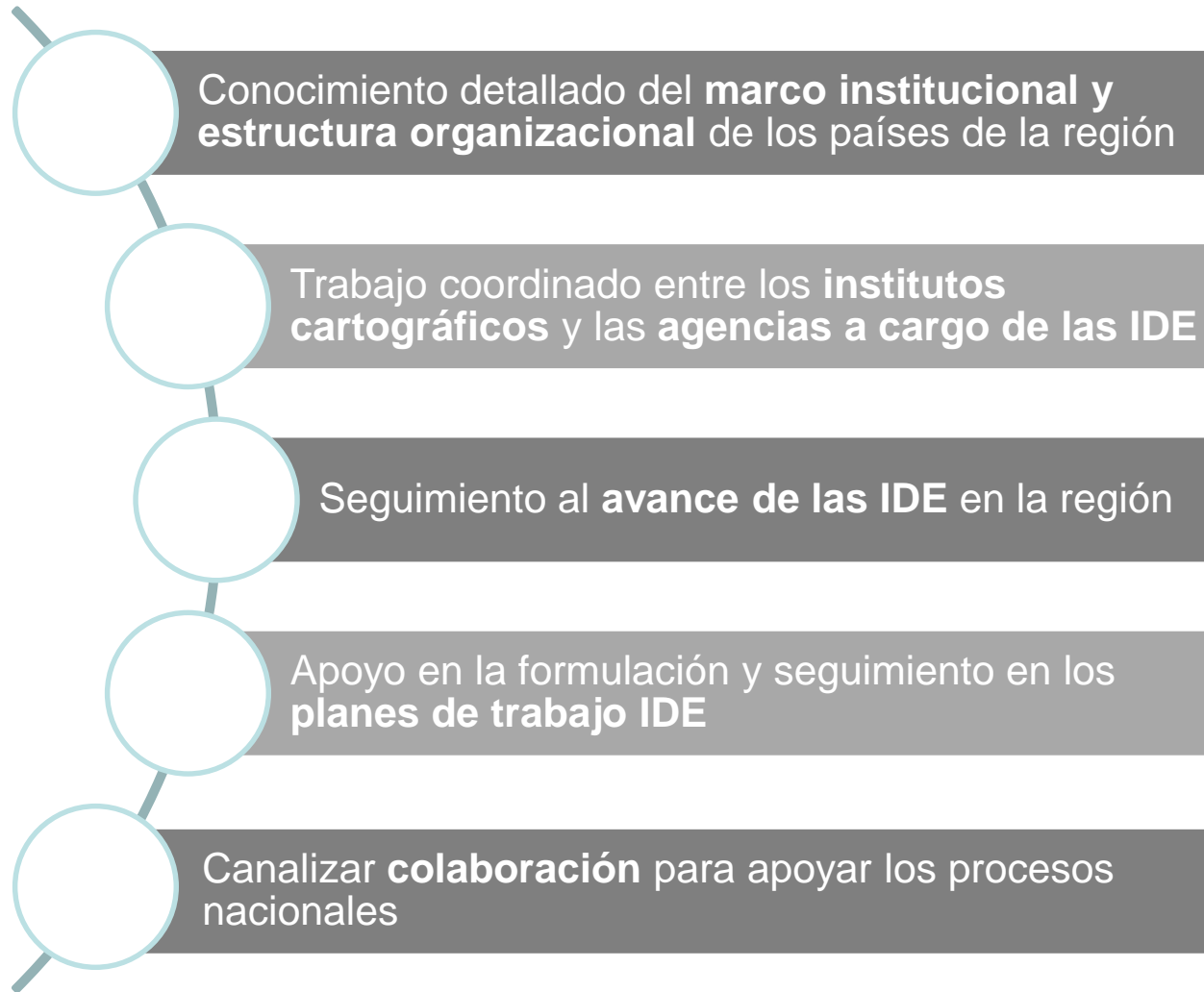


2. Objetivo General del Grupo

Impulsar y dar seguimiento al desarrollo de las IDE y todos sus componentes, en los países miembros de UN GGIM Américas, propiciando la colaboración y el intercambio de experiencias.



3. Objetivos Específicos




1. Conocimiento detallado del marco institucional de los países de la región

En materia de marco institucional, con un **enfoque cualitativo**, vale decir, identificando aspectos relacionados con el **liderazgo**, las **estructuras de dirección y coordinación**, los **roles de las instituciones** y otros actores dentro de estas estructuras, la existencia de **marco legal y de políticas**, existencia de **grupos de trabajos y comités técnicos**, etc.




Instrumento para el levantamiento de información, validado por la Junta Directiva de UN GGIM Américas



Reuniones bilaterales virtuales con los países durante el levantamiento de información



1. Conocimiento detallado del marco institucional de los países de la región



Elaboración de reportes,
incluyendo la identificación de
modelos tipo institucionales
referentes a IDE nacional

Diseño de interfaz en el sitio web
UN GGIM Américas para el acceso
al conocimiento de las IDEs
nacionales de la región



1. Conocimiento detallado del marco institucional de los países de la región



grupos de trabajo



marco legal y de políticas



estructuras de dirección y coordinación



2. Trabajo coordinado entre los institutos cartográficos y las agencias a cargo de las IDE

Trabajo coordinado y colaborativo de los institutos geográficos militares y nacionales y las agencias a cargo de la implementación de las IDEs nacionales de los países miembros de UN GGIM Américas.

Contexto interno, referido a los roles y responsabilidades dentro de las propias infraestructuras nacionales, como en el contexto de la participación en UN GGIM Américas,



- ✓ **Rol de los institutos cartográficos militares/nacionales dentro de las IDEs**
- ✓ Estado actual de **coordinación y colaboración** de los institutos cartográficos militares/nacionales con las IDEs



Difusión de **buenas prácticas** en torno a los casos nacionales estudiados y documentados

2. Trabajo coordinado entre los institutos cartográficos y las agencias a cargo de las IDE



Propuestas de **trabajo conjunto** entre los institutos cartográficos militares/nacionales y los organismos a cargo de las IDE para atender los **objetivos y actividades de las IDEs nacionales**



UN-GGIM:Américas
COMITÉ REGIONAL DE LAS
NACIONES UNIDAS SOBRE
LA GESTIÓN GLOBAL
DE INFORMACIÓN GEOESPACIAL
PARA LAS AMÉRICAS

Propuestas de **trabajo conjunto** entre los institutos cartográficos militares/nacionales y los organismos a cargo de las IDE para atender los objetivos y actividades de **UN-GGIM y UN-GGIM Américas**

2. Trabajo coordinado entre los institutos cartográficos y las agencias a cargo de las IDE



Naciones Unidas

E/CONF.103/46

Décima Conferencia Cartográfica Regional de las Naciones Unidas para América

Nueva York, 19 a 23 de agosto de 2013

Informe de la Conferencia

Revisión de las temáticas contenidas en la agenda UN GGIM y en las **resoluciones de la 10° UNRCCA** para establecer la vinculación de éstas con los **roles de las IDEs y/o de los institutos cartográficos militares/nacionales**

3. Seguimiento al avance de las IDE en la región

A través de una metodología de evaluación sustentable en el tiempo, que permita **apreciar los cambios sobre un conjunto de variables e indicadores** relacionados con el marco legal y de políticas, organización institucional, implementación tecnológica, uso y accesibilidad de la información, calidad de la información (existencia de procedimientos), interoperabilidad, etc



Recopilación de antecedentes en estudios internacionales



**EJERCICIO PILOTO
CON UNA
SELECCIÓN DE
PAÍSES**

Propuesta y validación de indicadores para la evaluación del desempeño de las IDE


Componentes IDE:

- Marco legal
- Organización institucional
- Implementación tecnológica
- Uso y accesibilidad
- Calidad
- Interoperabilidad

3. Seguimiento al avance de las IDE en la región



Aplicación de **primera evaluación de IDEs** a nivel regional



Elaboración de **reporte de primera evaluación IDE**, incorporando resultados y revisión crítica de los indicadores

4. Apoyo en la formulación y seguimiento en los planes de trabajo IDE

Formulario de trabajo de una Institución de Educación Superior (IDES). El formulario contiene campos para:

- Nombre de la Institución de Educación Superior
- Nombre y Apellido
- Área de la Institución
- Nombre
- Apellido
- Correo Electrónico
- Fecha de Emisión
- Fecha de Vigencia
- Nombre y Apellido
- Nombre
- Apellido
- Correo Electrónico
- Fecha de Emisión
- Fecha de Vigencia
- Nombre y Apellido
- Nombre
- Apellido
- Correo Electrónico
- Fecha de Emisión
- Fecha de Vigencia
- Objetivo
- Descripción
- Justificación: Motivos de la Elaboración del Trabajo
- Medios Recursos Humanos del Trabajo
- Responsable de la Elaboración
- Fecha de Emisión
- Fecha de Vigencia



Elaboración y validación de procedimiento para la evaluación del cumplimiento de los planes de trabajo de las IDEs,

4. Apoyo en la formulación y seguimiento en los planes de trabajo IDE



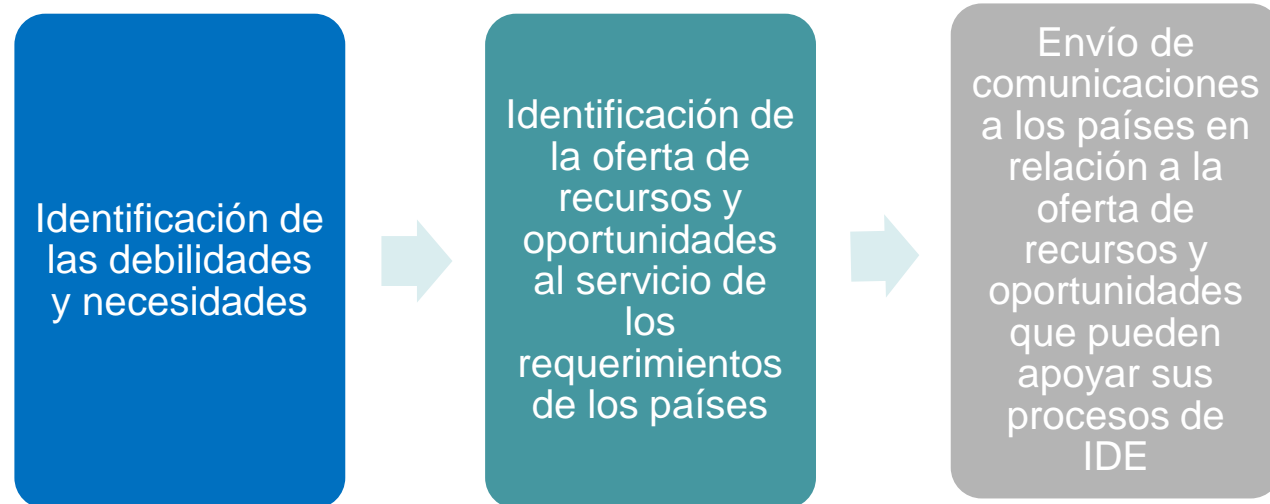
Creación de una **sección el sitio Web** de UN GGIM Américas para la publicación de los resúmenes de los **planes de trabajo de las IDEs nacionales**

Envío de instructivo a los países de la región para informar respecto de los objetivos y actividades de sus planes de trabajo para las IDEs Nacionales a partir de 2015

5. Canalizar colaboración para apoyar los procesos nacionales

Canalizar la colaboración que requiere cada uno de los países en las áreas más débiles en el desarrollo de sus IDEs.

En este ámbito se incluye el envío de documentos, manuales, presentaciones referentes a las materias comprendidas por cada uno de los componentes IDE, con especial énfasis en marcos institucionales o legales; la asesoría en implementaciones tecnológicas; la difusión y gestión de oportunidades de capacitación, entre otras.



Muchas gracias !!



UN-GGIM:Américas

COMITÉ REGIONAL DE LAS
NACIONES UNIDAS SOBRE
LA GESTIÓN GLOBAL
DE INFORMACIÓN GEOESPACIAL
PARA LAS AMÉRICAS



UN-GGIM

United Nations Initiative on
Global Geospatial Information Management

"Positioning geospatial information to address global challenges"

ggim.un.org